

KATASTRY
DRUH POVRCHU
VZDÁLENOSTI ŠACHET
OZNAČENÍ ŠACHET


k. ú. Hrochov	
zatravněno	MK - asfalt
10.03	20.73

Š12 C/90.1°

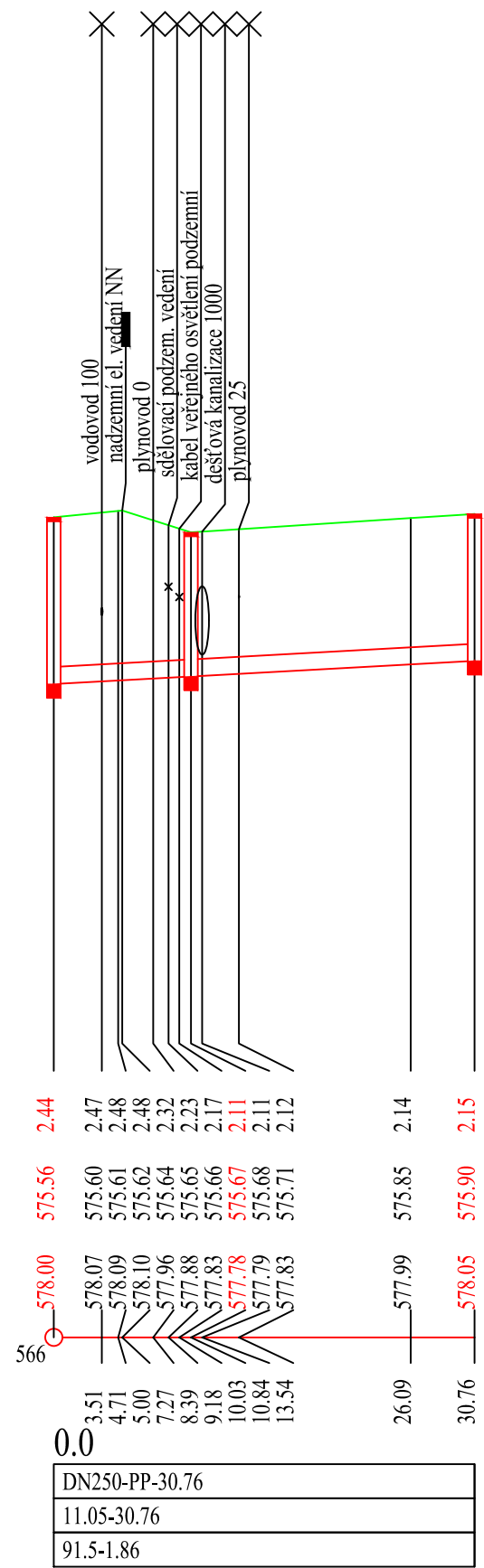
Š1 CF/181.4°

Š2 CF

SMĚROVÉ POMĚRY



PODÉLNÝ PROFIL STOKY CF
MĚŘÍTKA 1:500/100



HLOUBKA DNA POTRUBÍ

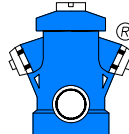
KÓTA DNA POTRUBÍ

KÓTA PŮVODNÍHO TERÉNU

SROVNÁVACÍ ROVINA

STANIČENÍ [km/m]
PROFIL[mm]-MATERIÁL-DÉLKA[m]
SKLON[promile]-DÉLKA[m]
KAPACITNÍ PRŮTOK[l/s]-RYCHLOST[m/s]

Revize č.	Popis změny:	Datum:	Schválil:
-	-	-	-

Vypracoval:		Ing. Štěpán Janča		<div>PROVOD inž. spol., s.r.o.</div> <div>V Podháji 226/28</div> <div>400 01 Ústí n/L</div> <div>tel.:475 201 580</div> <div>středisko Tišnov:</div> <div>Kukýrna 51</div> <div>666 01 Tišnov</div> <div>tel.: 549 259 539, 549 259 537</div> <div></div>			
Zodpovědný projektant:		Ing. Štěpán Janča					
Vedoucí projektu:		Ing. Pavel Kocůr					
Kontroloval:		Ing. Pavel Kocůr					
Stupeň:		PD k zadání stavby (DZS) v rozsahu DPS					
Investor:		Obec Lipová					
Název akce:				Soubor:	-		
<div>Obec Lipová - ČOV stoková síť</div> <div>Část:</div> <div>D.1 DOKUMENTACE STAVEBNÍCH A INŽENÝRSKÝCH OBJEKTŮ</div> <div>SO 02 Gravitační kanalizace, vč. objektů</div> <div>Název přílohy:</div> <div>Podélný profil stoky "CF"</div>				Tisk. soubor:	-		
				Paré č.	Zak. č.:	21-T017	
					Datum:	únor 2022	
					Revize č.:	0	
					Formát:	2 x A4	
Měřítko:	Číslo výkresu:						
				1:500/100	D.1.02/1-33		